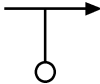

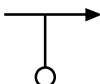



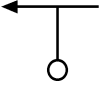


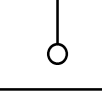


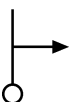
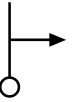
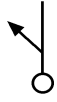

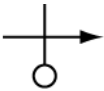




















Körsträcka		Instruktion	Information
Kilometer	Miles		
Total	Total		
Del	Del		
0,0	0,0		<b>Start!</b> Tag höger ut från P
0,0	0,0		
0,2	0,1		Följ vägen åt höger
0,2	0,1		
1,6	1,0		Tag höger
1,4	0,9		
3,5	2,2		Tag vänster mot Horred, Gällinge
1,9	1,2		
10,4	6,5		Tag vänster mot Äskults by
6,9	4,3		
10,4	6,5		Tag vänster in på Parkering vid Gällingeskolan. <b>Kontrollplats 1</b>
0,0	0,0		
10,5	6,5		Tag vänster ut från parkering mot Äskhults by.
0,1	0,1		
15,4	9,6		Tag höger mot Stockared
4,9	3,0		
18,6	11,6		Tag vänster mot Idala
3,2	2,0		
21,6	13,4		Tag vänster mot Horred
3,0	1,9		
21,6	13,4		Tag direkt höger mot Horred
0,0	0,0		
27,3	17,0		<b>Kontrollplats 2</b> på höger sida vid hus "Bollebo"
5,7	3,5		Efter kontrollplatsen fortsatt mot Horred

Körsträcka		Instruktion	Information
Kilometer	Miles		
Total	Total		
Del	Del		
32,5	20,2		Tag vänster mot Skene
5,2	3,2		
33,7	20,9		Tag höger mot Istorp, Kungsäter
1,2	0,7		
35,2	21,9		Tag höger mot Istorp, Grimmared
1,5	0,9		
35,6	22,1		Håll vänster mot Grimmared
0,4	0,2		
45,1	28,0		Tag vänster mot Kungsäter
9,5	5,9		
51,3	31,9		Tag höger mot Älekulla
6,2	3,9		
52,3	32,5		<b>Kontrollplats 3</b> , höger sida vid Kungssäter Kyrka
1,0	0,6		
52,3	32,5		Fortsätt mot Älekulla
0,0	0,0		
65,1	40,5		<b>Kontrollplats 4</b> , höger sida vid Älekulla Kyrka
12,8	8,0		
65,1	40,5		Fortsätt längs vägen
0,0	0,0		

Körsträcka		Instruktion	Information
Kilometer	Miles		
Total	Total		
Del	Del		
65,4	40,6		Håll höger mot Älvsered, Torestorp
0,3	0,2		
65,5	40,7		Tag höger mot Älvsered
0,1	0,1		
80,7	50,2		Tag höger mot Ullared
15,2	9,4		
93,2	57,9		<b>Kontrollplats 5</b> , höger sida vid Dahlbergs
12,5	7,8		
97,0	60,3		Tag höger mot Varberg
3,8	2,4		
98,1	61,0		Tag vänster mot Svarträ
1,1	0,7		
106,4	66,1		<b>Kontrollplats 6</b> , höger sida vid Svarträ Kyrka Efter kontrollplats, fortsatt längs vägen.
8,3	5,2		
109,1	67,8		Tag höger mot Åkulla
2,7	1,7		
115,5	71,8		Tag vänster mot Dagsås
6,4	4,0		
117,2	72,8		Tag höger mot Dagsås
1,7	1,1		
122,4	76,1		Tag höger mot Varberg
5,2	3,2		

Körsträcka		Instruktion	Information
Kilometer	Miles		
Total	Total		
Del	Del		
129,9	80,7		Tag höger mot Rolfstorp
7,5	4,7		
135,1	84,0		Tag vänster mot Hunnestad
5,2	3,2		
136,0	84,5		Sväng in mot Världsarvet Grimmeton
0,9	0,6		
136,1	84,6		<b>Kontrollplats 7</b>
0,1	0,1		
136,2	84,6		Kör ut från parkeringen
0,1	0,1		
136,4	84,8		Tag vänster mot E6N E20N
0,2	0,1		
139,6	86,8		Tag höger mot Klastorp
3,2	2,0		
141,5	87,9		Håll höger över bron
1,9	1,2		
143,7	89,3		Tag vänster mot Varberg
2,2	1,4		
149,2	92,7		Följ skyltning mot Getterön
5,5	3,4		
153,2	95,2		<b>Mål och Kontrollplats 8</b>
4,0	2,5		Svara på fråga 8 och gå sedan till sekretariatet.