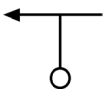





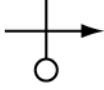



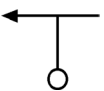
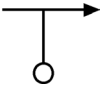
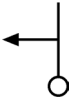
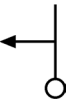

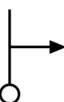
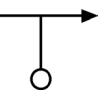

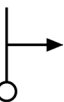

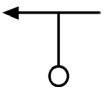
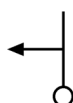
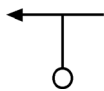
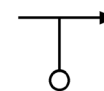
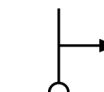


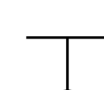
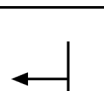
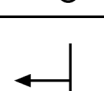
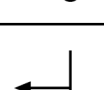
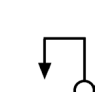
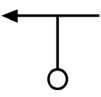


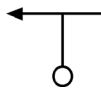



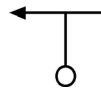
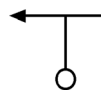

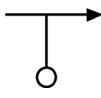
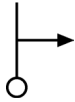


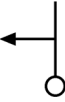
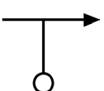
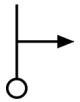
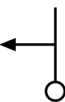


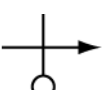
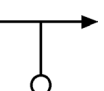






Körsträcka		Instruktion	Information
Kilometer	Miles		
Total	Total		
Del	Del		
0,0	0,0		Tag vänster mot utfart
0,0	0,0		
0,3	0,2		Tag vänster mot utfart
0,3	0,2		
0,5	0,3		Tag vänster i rondell
0,2	0,1		
0,9	0,6		Tag vänster i rondell
0,4	0,2		
1,2	0,7		Tag höger i rondell mot Lindome
0,3	0,2		
1,5	0,9		Tag vänster mot Lindome
0,3	0,2		
1,6	1,0		Höger mot Lindome
0,1	0,1		
5,1	3,2		Kör rakt igenom rondell
3,5	2,2		
9,4	5,8		Tag höger mot Älvsåker Anneberg
4,3	2,7		
11,0	6,8		Tag höger mot Höglanda
1,6	1,0		
14,0	8,7		Tag vänster mot Fjärås
3,0	1,9		

Körsträcka		Instruktion	Information
Kilometer	Miles		
Total	Total		
Del	Del		
15,9	9,9		Tag höger mot Kungsbacka
1,9	1,2		
15,9	9,9		Tag vänster mot Fjärås
0,0	0,0		
19,5	12,1		Tag vänster mot Hjälms 2
3,6	2,2		
21,3	13,2		Håll höger i Y-korsning
1,8	1,1		
27,0	16,8		Tag höger in på parkering före kyrkan. <b>Kontrollplats 1</b>
5,7	3,5		
27,0	16,8		Tag höger ut från parkeringen
0,0	0,0		
27,2	16,9		Kör rakt fram mot Kungsbacka
0,2	0,1		
27,3	17,0		Tag höger mot Kungsbacka
0,1	0,1		
28,1	17,5		Tag vänster i rondell
0,8	0,5		
29,9	18,6		Tag vänster mot Tostared Gällinge
1,8	1,1		
30,5	19,0		Tag vänster mot Fjärås Bräcka
0,6	0,4		

Körsträcka		Instruktion	Information
Kilometer	Miles		
Total	Total		
Del	Del		
32,8	20,4		Tag vänster mot Tostared Öxared
2,3	1,4		
50,0	31,1		Tag höger mot Fotskäl
17,2	10,7		
53,2	33,1		Tag höger mot Björketorp
3,2	2,0		
53,3	33,1		Tag vänster in på parkering vid kyrkan <b>Kontrollplats 2</b>
0,1	0,1		
53,3	33,1		Tag vänster ut från parkering
0,0	0,0		
59,2	36,8		Tag höger mot Varberg
5,9	3,7		
64,9	40,3		Tag vänster mot Hyltenäs Kulle
5,7	3,5		
67,5	42,0		Tag vänster mot Torestorp
2,6	1,6		
74,4	46,2		Tag vänster mot Hyltenäs Kulle
6,9	4,3		
76,9	47,8		<b>Kontrollplats 3</b>
2,5	1,6		
76,9	47,8		Vänd och kör tillbaka
0,0	0,0		

Körsträcka		Instruktion	Information
Kilometer	Miles		
Total	Total		
Del	Del		
79,5	49,4		Tag vänster ut på vägen mot Torestorp
2,6	1,6		
83,0	51,6		Håll höger mot Torestorp
3,5	2,2		
84,6	52,6		Tag höger in på parkering efter butik "Gumselids" <b>Kontrollplats 4.</b> Följ stigen för att finna frågan!
1,6	1,0		
84,6	52,6		Tag vänster ut från kontrollplats.
0,0	0,0		
84,9	52,8		Tag höger mot Öxabäck Överlida
0,3	0,2		
93,7	58,2		Kör rakt fram mot Överlida
8,8	5,5		
97,0	60,3		Tag höger mot Överlida
3,3	2,1		
103,1	64,1		Tag vänster mot Överlida 2
6,1	3,8		
104,8	65,1		Tag vänster mot Svenljunga
1,7	1,1		
105,2	65,4		Tag höger in mot Överlida Kyrka <b>Kontrollplats 5</b>
0,4	0,2		
105,3	65,4		Tag höger ut från kontrollplats
0,1	0,1		

Körsträcka		Instruktion	Information
Kilometer	Miles		
Total	Total		
Del	Del		
105,5	65,6		Tag höger mot Östra Frölunda
0,2	0,1		
114,8	71,3		Tag höger mot Mårdaklev
9,3	5,8		
115,2	71,6		Tag vänster mot Håcksvik
0,4	0,2		
119,1	74,0		Tag vänster mot Svenljunga Hid
3,9	2,4		
119,6	74,3		Tag höger mot Svenljunga
0,5	0,3		
128,4	79,8		Tag höger mot Örsås
8,8	5,5		
130,2	80,9		Tag vänster in till Hembygdsgård <b>Kontrollplats 6</b>
1,8	1,1		
130,2	80,9		Tag vänster ut från kontrollplats
0,0	0,0		
131,6	81,8		Tag vänster mot Ambjörnarp
1,4	0,9		
135,4	84,2		Tag höger mot Ambjörnarp
3,8	2,4		
143,3	89,1		Tag höger
7,9	4,9		
151,8	94,3		Stanna på vänster sida vid kyrkan <b>Kontrollplats 7</b>
8,5	5,3		

Körsträcka		Instruktion	Information
Kilometer	Miles		
Total	Total		
Del	Del		
151,8	94,3		Fortsätt söderut
0,0	0,0		
162,5	101,0		Tag vänster mot Kalv
10,7	6,7		
162,7	101,1		Tag vänster mot Burseryd, Påarps gård
0,2	0,1		
168,3	104,6		Tag höger mot Påarps gård
5,6	3,5		
169,6	105,4		Tag vänster mot Påarps gård
1,3	0,8		
170,1	105,7		<b>Mål och Kontrollplats 8.</b>
0,5	0,3		Lämna in svarsformuläret till Sekretariatet.