
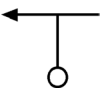
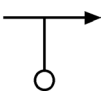

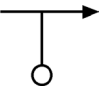


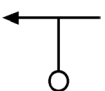
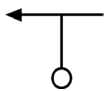


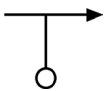
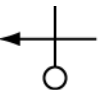
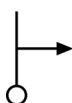

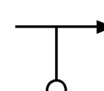
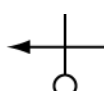

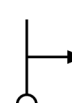
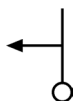
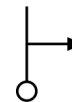
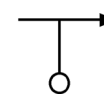











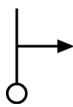



| Körsträcka | | Instruktion | Information |
|------------|-------|---|---|
| Kilometer | Miles | | |
| Total | Total | | |
| Del | Del | | |
| 0,0 | 0,0 |  | Start! |
| 0,0 | 0,0 | | |
| 0,1 | 0,1 |  | Tag vänster vid trafikljus |
| 0,1 | 0,1 | | |
| 1,0 | 0,6 |  | Tag höger mot Trollhättan |
| 0,9 | 0,6 | | |
| 1,9 | 1,2 |  | Tag vänster i rondell |
| 0,9 | 0,6 | | |
| 10,7 | 6,7 |  | Tag höger mot Sollebrunn |
| 8,8 | 5,5 | | |
| 12,3 | 7,6 |  | Tag höger mot Museijärnväg |
| 1,6 | 1,0 | | |
| 12,3 | 7,6 |  | Kontrollplats 1 före järnvägsspår på höger sida |
| 0,0 | 0,0 | | Fortsätt på inslagen rutt efter kontrollplats. |
| 12,4 | 7,7 |  | Tag vänster mot Långared |
| 0,1 | 0,1 | | |
| 21,6 | 13,4 |  | Tag vänster mot Sollebrunn |
| 9,2 | 5,7 | | |
| 25,6 | 15,9 |  | Tag vänster in på Kontrollplats 2 (Båthamn vänster sida) |
| 4,0 | 2,5 | | Fortsätt på inslagen rutt efter kontrollplats. |
| 26,6 | 16,5 |  | Tag vänster mot Sollebrunn |
| 1,0 | 0,6 | | |

| Körsträcka | | Instruktion | Information |
|------------|-------|---|---|
| Kilometer | Miles | | |
| Total | Total | | |
| Del | Del | | |
| 33,4 | 20,8 |  | Tag höger mot Sollebrunn |
| 6,8 | 4,2 | | |
| 34,7 | 21,6 |  | Tag vänster mot Trollhättan |
| 1,3 | 0,8 | | |
| 34,9 | 21,7 |  | Tag första höger in på Pilgatan. Stanna vid Gammelmacken. Kontrollplats 3 |
| 0,2 | 0,1 | | |
| 34,9 | 21,7 |  | Fortsätt Pilgatan rakt fram efter kontrollplats |
| 0,0 | 0,0 | | |
| 35,0 | 21,8 |  | Tag höger in på Björkgatan. |
| 0,1 | 0,1 | | |
| 35,2 | 21,9 |  | Tag vänster mot Nossebro |
| 0,2 | 0,1 | | |
| 50,2 | 31,2 |  | Tag vänster i rondell mot Grästorp |
| 15,0 | 9,3 | | |
| 51,0 | 31,7 |  | Tag höger in på Kontrollplats 4 (Bilskroten) Fortsätt mot Grästorp |
| 0,8 | 0,5 | | |
| 64,5 | 40,1 |  | Tag vänster mot Trökörna 4 |
| 13,5 | 8,4 | | |
| 64,7 | 40,2 |  | Tag höger in på Kontrollplats 5 (efter Tengene Kyrka) |
| 0,2 | 0,1 | | |
| 64,7 | 40,2 |  | Fortsätt mot Trökörna |
| 0,0 | 0,0 | | |

| Körsträcka | | Instruktion | Information |
|------------|-------|---|---|
| Kilometer | Miles | | |
| Total | Total | | |
| Del | Del | | |
| 65,2 | 40,5 |  | Tag vänster mot Trökörna 3 |
| 0,5 | 0,3 | | |
| 68,5 | 42,6 |  | Fortsätt rakt fram mot Främmostad |
| 3,3 | 2,1 | | |
| 73,0 | 45,4 |  | Tag höger mot Främmostad vid kyrkan |
| 4,5 | 2,8 | | |
| 74,5 | 46,3 |  | Tag höger mot Trollhättan |
| 1,5 | 0,9 | | |
| 91,8 | 57,1 |  | Tag höger mot Trollhättan |
| 17,3 | 10,8 | | |
| 92,1 | 57,2 |  | Tag vänster mot Väne Åsaka |
| 0,3 | 0,2 | | |
| 92,3 | 57,4 |  | Kör rakt fram |
| 0,2 | 0,1 | | |
| 97,1 | 60,3 |  | Tag en nykter höger in på Kontrollplats 6 (IOGT-NTO) Fortsätt därefter mot Upphärad. |
| 4,8 | 3,0 | | |
| 105,0 | 65,3 |  | Tag höger mot Sjuntorp |
| 7,9 | 4,9 | | |
| 106,5 | 66,2 |  | Tag vänster in på grusväg snett bakåt vänster. Kontrollplats 7. Kör därefter ut från kontrollplats och tag höger tillbaka mot Kyrkan. |
| 1,5 | 0,9 | | |
| 109,1 | 67,8 |  | Tag höger mot Lödöse. Följ skyltar mot Lödöse. |
| 2,6 | 1,6 | | |

| Körsträcka | | Instruktion | Information |
|------------|-------|---|--|
| Kilometer | Miles | | |
| Total | Total | | |
| Del | Del | | |
| 127,5 | 79,2 |  | Tag höger in till Lödöse Museum. |
| 18,4 | 11,4 | | |
| 127,7 | 79,4 |  | Kör 200 meter. MÅLGÅNG! Kontrollplats 8. Lämna in Frågeformulär till Sekretariatet. |
| 0,2 | 0,1 | | |