
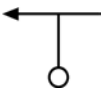
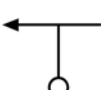





















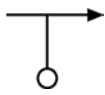






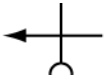




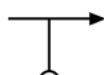














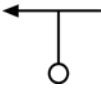






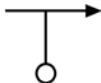
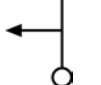

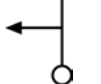




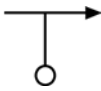


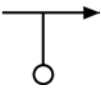








Körsträcka		Instruktion	Information
Kilometer	Miles		
Total	Total		
Del	Del		<b>Om inget annat anges gäller rakt fram!</b>
0,0	0,0		Start!
0,0	0,0		
0,1	0,1		Tag vänster
0,1	0,1		
0,4	0,2		Tag vänster
0,3	0,2		
0,6	0,4		Kör rakt genom rondellen
0,2	0,1		
0,7	0,4		Kör rakt genom rondellen mot Viktor Hasselblads gata
0,1	0,1		
1,8	1,1		Tag vänster i rondellen mot Frölunda torg
1,1	0,7		
2,1	1,3		Tag höger ut på Dag Hammarskjölds väg
0,3	0,2		
2,9	1,8		Tag höger mot Högsbohöjd
0,8	0,5		
4,2	2,6		Tag vänster i rondellen mot Hisingen Högsbohöjd
1,3	0,8		
6,0	3,7		Rakt fram mot Oslo, Hisingen
1,8	1,1		
8,5	5,3		Håll höger mot Centrum, N Älvstranden, Stockholm
2,5	1,6		
9,5	5,9		<b>Varning för fartkamera!</b>
1,0	0,6		(men njut av ljudkulissen)
			

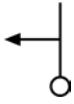
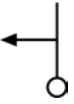
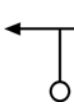



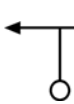





Körsträcka		Instruktion	Information	
Kilometer	Miles		Om inget annat anges gäller rakt fram!	
Total	Total			
Del	Del			
10,6	6,6		<b>Varning för fartkamera!</b> (men fortsatt njuta av ljudkulissen) 	
1,1	0,7			
11,9	7,4		Tag höger mot Ramberget	
1,3	0,8			
12,3	7,6		Tag Inlandsgatan upp mot Ramberget	
0,4	0,2			
12,6	7,8		Tag höger i rondellen	
0,3	0,2			
13,0	8,1		Tag höger mot Ramberget	
0,4	0,2			
13,1	8,1		Tag höger	
0,1	0,1			
13,2	8,2		Tag vänster	
0,1	0,1			
13,3	8,3		Tag höger in på Panoramavägen	
0,1	0,1			
14,4	8,9		Kör in på <b>Kontrollplats 1</b> . Vänster sida Kör sedan ut från kontrollplatsen	
1,1	0,7			
15,3	9,5		Tag höger	
0,9	0,6			
15,4	9,6		Tag höger	
0,1	0,1			
16,0	9,9		Tag vänster	
0,6	0,4			




Körsträcka		Instruktion	Information
Kilometer	Miles		
Total	Total		<b>Om inget annat anges gäller rakt fram!</b>
Del	Del		
16,3	10,1		Tag höger i rondellen
0,3	0,2		
16,4	10,2		Tag vänster mot Centrum
0,1	0,1		
18,3	11,4		Följ vägen mot Malmö genom Tingstadstunneln
1,9	1,2		
23,3	14,5		Tag höger mot RV40 Jönköping
5,0	3,1		
25,4	15,8		Tag höger mot Delsjöområdet Helenevik
2,1	1,3		
25,7	16,0		<b>Kontrollplats 2.</b> P-ficka höger sida Fortsätt ut från kontrollplatsen
0,3	0,2		
25,9	16,1		Tag vänster under viadukten 
0,2	0,1		
26,0	16,2		Följ vägen rakt fram in på gamla RV40
0,1	0,1		
27,3	17,0		Viadukt betyder obligatorisk mellangas!
1,3	0,8		
28,7	17,8		Notera den vackra utsikten åt vänster!
1,4	0,9		
36,4	22,6		Tag höger mot Landvetter
7,7	4,8		
38,0	23,6		Kör rakt i rondellen över RV40 mot Landvetter Centrum
1,6	1,0		

Körsträcka		Instruktion	Information
Kilometer	Miles		
Total	Total		
Del	Del		<b>Om inget annat anges gäller rakt fram!</b>
38,1	23,7		Tag höger i rondellen mot Härryda
0,1	0,1		
46,8	29,1		Tag vänster mot Härskogen 5
8,7	5,4		
51,8	32,2		Tag vänster mot Härskogen
5,0	3,1		
52,0	32,3		Tag höger in på parkering. <b>Kontrollplats 3</b>
0,2	0,1		Tag vänster ut från kontrollplats
52,3	32,5		Tag vänster mot Lerum
0,3	0,2		
58,1	36,1		Tag vänster mot Lerum
5,8	3,6		
58,3	36,2		Tag höger mot Lerum Ö
0,2	0,1		Obligatorisk gasblipp under viadukten! 
59,0	36,7		Tag vänster i rondellen mot Lerum Vattenpalatset
0,7	0,4		
59,4	36,9		Tag vänster i rondellen mot Lerum
0,4	0,2		
59,8	37,2		Kör rakt igenom rondellen
0,4	0,2		
60,2	37,4		Tag höger i rondellen mot Olofstorp
0,4	0,2		
68,1	42,3		Tag höger mot Gråbo
7,9	4,9		

Körsträcka		Instruktion	Information
Kilometer	Miles		<b>Om inget annat anges gäller rakt fram!</b>
Total	Total		
Del	Del		
68,5	42,6		Tag vänster mot Göteborg
0,4	0,2		
69,3	43,1		<b>Fartkamera!</b> Obligatorisk hård acceleration efter fartkameran
0,8	0,5		
70,2	43,6		<b>Fartkamera!</b> Obligatorisk hård acceleration efter fartkameran
0,9	0,6		
71,2	44,3		<b>Fartkamera!</b> Obligatorisk hård acceleration efter fartkameran
1,0	0,6		
73,5	45,7		Tag Vänster i rondellen mot Göteborg
2,3	1,4		
77,0	47,9		Tag höger i rondellen mot Storås
3,5	2,2		
78,3	48,7		Kör in på P-ficka mitt för Estrella. <b>Kontrollplats 4</b> Kör ut från P-fick och fortsätt på inslagen väg
1,3	0,8		
79,3	49,3		Tag höger mot Hisingen Gårdstensberget
1,0	0,6		
80,1	49,8		Tag vänster mot Hisingen Gårdstensberget (Glöm inte bullra i tunneln före Angeredsbron) 
0,8	0,5		
82,8	51,5		Tag vänster mot Kärra
2,7	1,7		
83,4	51,8		Tag höger mot Kärra S
0,6	0,4		
84,4	52,5		Tag höger i rondellen mot Kärra S
1,0	0,6		

Körsträcka		Instruktion	Information
Kilometer	Miles		
Total	Total		
Del	Del		<b>Om inget annat anges gäller rakt fram!</b>
87,8	54,6		Tag höger in på Lerbäcksvägen
3,4	2,1		
89,3	55,5		Följ vägen mot Säve
1,5	0,9		
91,7	57,0		Tag höger in på <b>kontrollplats 5</b> efter Säve K:A Kör ut från kontrollplats och fortsätt genom Säve
2,4	1,5		
92,3	57,4		Tag höger mot Kornhall
0,6	0,4		
93,3	58,0		Tag höger in på Kongahällavägen mot Kungälv
1,0	0,6		
94,0	58,4		<b>Fartkamera!</b> Obligatorisk hård acceleration efter fartkameran
0,7	0,4		
97,0	60,3		<b>Fartkamera!</b> Obligatorisk hård acceleration efter fartkameran
3,0	1,9		
101,2	62,9		Följ vägen rakt fram mot Bohus över Jordfallsbron
4,2	2,6		
102,7	63,8		Tag vänster i rondellen mot Karlstad
1,5	0,9		
107,8	67,0		Tag höger på avfart 85 mot Nödinge N
5,1	3,2		
109,9	68,3		Tag vänster mot Ryd
2,1	1,3		
119,4	74,2		Håll vänster mot Alingsås
9,5	5,9		

Körsträcka		Instruktion	Information
Kilometer	Miles		
Total	Total		
Del	Del	<b>Om inget annat anges gäller rakt fram!</b>	
119,7	74,4		Tag vänster in på <b>Kontrollplats 6</b> . Ryds Missionshus
0,3	0,2		Fortsätt ut från kontrollplats
120,1	74,6		Tag vänster mot Grunne 6
0,4	0,2		
126,1	78,4		Tag vänster mot Alafors
6,0	3,7		
129,9	80,7		Kör igenom rondellen och ut på E45 mot Karlstad
3,8	2,4		
134,3	83,5		Tag höger avfart 89 mot Älvängen Repslagarmuseum
4,4	2,7		
134,9	83,8		Tag höger i rondellen mot Repslagarmuseum
0,6	0,4		
135,3	84,1		Tag vänster mot Repslagarmuseum
0,4	0,2		
135,5	84,2		<b>Kontrollplats 7</b> . Repslagarmuseet. Öppnar kl. 12:00
0,2	0,1		Vänd och åk tillbaka samma väg över E45
135,9	84,5		Tag vänster ut från rondell, kör ut på E45
0,4	0,2		och fortsätt mot Karlstad
137,3	85,3		Tag avfart 90 mot Sollebrunn Skeplanda
1,4	0,9		
137,8	85,6		Tag vänster mot Skeplanda Sollebrunn
0,5	0,3		
161,0	100,1		Tag vänster mot Sollebrunn
23,2	14,4		

Körsträcka		Instruktion	Information
Kilometer	Miles		<b>Om inget annat anges gäller rakt fram!</b>
Total	Total		
Del	Del		
165,0	102,5		Tag höger skyltat mot Bygdegård, sedan direkt höger
4,0	2,5		
165,3	102,7		Tag vänster in på Kungsallén
0,3	0,2		
166,1	103,2		Tag höger in på P-plats. Målgång
0,8	0,5		Kontakta sekretariatet för vidare instruktioner