




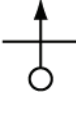

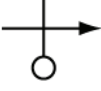


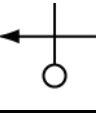

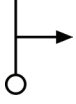













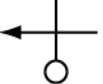
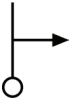
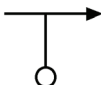

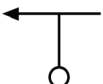


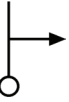
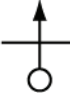
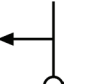
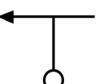
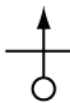














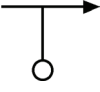
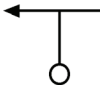

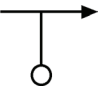

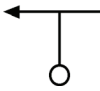



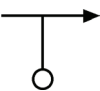


Körsträcka		Instruktion	Information
Kilometer	Miles		Om inget annat anges gäller rakt fram!
Total	Total		
Del	Del		
0,0	0,0		Start!
0,0	0,0		
0,6	0,4		Första chikanen av fyra Utnyttja möjligheten att öva inför Rattmuffen Cup!
0,6	0,4		
2,3	1,4		Fågellokal på vänster sida. Gläd fågelskådarna genom att tuta glatt! 
1,7	1,1		
3,8	2,4		Kör rakt igenom två rondeller mot Värnamo
1,5	0,9		
4,7	2,9		Ni passerar nu Varbergs enda rödljus. Rakt fram!
0,9	0,6		
5,4	3,4		Kör rakt igenom tre rondeller. (OBS! Ni ska inte till Malmö. Åtminstone inte idag)
0,7	0,4		
9,2	5,7		Tag höger mot Hunnestad
3,8	2,4		
11,4	7,1		Följ vägen åt vänster
2,2	1,4		
12,4	7,7		Fornminne vänster sida. Giv akt!
1,0	0,6		
13,1	8,1		I Hunnestad, tag vänster mot Grimeton K:a
0,7	0,4		
15,2	9,4		Flugplatz! Tag chansen att få luft under vingarna
2,1	1,3		
16,2	10,1		Tag höger in till Radiostationen Grimeton Kontrollplats 1
1,0	0,6		

Körsträcka		Instruktion	Information
Kilometer	Miles		
Total	Total		
			Om inget annat anges gäller rakt fram!
Del	Del		
16,4	10,2		Tag höger ut från kontrollplatsen
0,2	0,1		
17,5	10,9		Tag vänster mot Rolfstorp
1,1	0,7		
21,5	13,4		Följ vägen mot Ullared 18
4,0	2,5		
21,9	13,6		Tag höger mot Ullared 18
0,4	0,2		
22,3	13,9		Tag höger mot Obbhult 3
0,4	0,2		
26,6	16,5		Sevärdhet vänster sida Stigs MC och Motormuseum
4,3	2,7		
26,8	16,7		Kör under före detta järnvägsbro Brumma lite extra och njut av ekot! 
0,2	0,1		
28,8	17,9		tag höger mot Dagsås 10
2,0	1,2		
31,8	19,8		Tag vänster mot Köinge 7
3,0	1,9		
33,4	20,8		Killar det inte i magen är det något som gått fel!
1,6	1,0		
38,0	23,6		Följ vägen mot Centrum
4,6	2,9		

Körsträcka		Instruktion	Information
Kilometer	Miles		Om inget annat anges gäller rakt fram!
Total	Total		
Del	Del		
38,3	23,8		Sevärdhet! Njut av det lokala konsthantverket
0,3	0,2		
38,5	23,9		Tag vänster in på väg 154 mot Ullared
0,2	0,1		
42,3	26,3		Tag höger in på parkering Kontrollplats 2
3,8	2,4		
42,3	26,3		Tag höger ut från kontrollplats och fortsätt mot Ullared
0,0	0,0		
47,2	29,3		Kör rakt igenom rondellen
4,9	3,0		
48,4	30,1		Tag vänster mot Varberg
1,2	0,7		
49,1	30,5		Sevärdhet på vänster sida! Åkes Bilfirma
0,7	0,4		
49,5	30,8		I rondellen, tag första avfarten (Fortsätt mot Varberg alltså)
0,4	0,2		
50,9	31,6		Tag höger mot Källsjö 8
1,4	0,9		
52,8	32,8		Kör rakt igenom korsningen
1,9	1,2		
59,0	36,7		Tag vänster in på parkeringen vid Källsjö Mejeri Kontrollplats 3. Passa på att titta in i caféet
6,2	3,9		
59,0	36,7		Tag vänster ut från kontrollplats och kör mot Karl Gustav
0,0	0,0		
59,2	36,8		Kör rakt fram mot Karl Gustav
0,2	0,1		

Körsträcka		Instruktion	Information
Kilometer	Miles		Om inget annat anges gäller rakt fram!
Total	Total		
Del	Del		
70,2	43,6		Tag höger mot Karl Gustav
11,0	6,8		
74,7	46,4		Tag vänster mot Varberg
4,5	2,8		
76,8	47,7		Tag höger mot Horred
2,1	1,3		
80,5	50,0		Fornminne höger sida. Den beryktade SAABosaurusen!
3,7	2,3		
81,8	50,8		Tag höger mot Kungsäter
1,3	0,8		
83,5	51,9		Tag vänster mot Horred 8
1,7	1,1		
90,2	56,1		Tag höger och kör sedan in på Ingomack Kontrollplats 4
6,7	4,2		
90,2	56,1		Tag vänster ut från Ingomack
0,0	0,0		
93,0	57,8		OBS! Fartkamera! Obligatorisk hård acceleration efter fartkameran
2,8	1,7		
93,1	57,9		Sevärdhet höger sida! Nalles Tivoli
0,1	0,1		
98,7	61,3		Tag vänster mot Fotskäl Tostared
5,6	3,5		
100,4	62,4		Tag höger mot Surteby K:a
1,7	1,1		
100,6	62,5		Parkera framför kyrkan Kontrollplats 5
0,2	0,1		

Körsträcka		Instruktion	Information
Kilometer	Miles		
Total	Total		Om inget annat anges gäller rakt fram!
Del	Del		
100,6	62,5		Vänd och kör tillbaka samma väg ni kom
0,0	0,0		
100,9	62,7		Tag höger mot Fotskäl
0,3	0,2		
104,8	65,1		Tag vänster mot Sätila
3,9	2,4		
106,3	66,1		Tag höger in mot Marks Ishall
1,5	0,9		Kontrollplats 6
106,5	66,2		Vänd och kör ut från Marks Ishall
0,2	0,1		Tag höger mot Sätila
108,2	67,2		Fortsätt mot Sätila
1,7	1,1		
115,6	71,8		Tag vänster mot Sätila
7,4	4,6		
116,4	72,3		Tag vänster mot Lygnevi
0,8	0,5		
116,8	72,6		Tag vänster mot Lygnevi, Isa af Lygnern
0,4	0,2		
117,4	73,0		Tag vänster mot Isa af Lygnern
0,6	0,4		
117,7	73,2		Tag höger in på P-plats. Målgång. Kontrollplats 7
0,3	0,2		Kontakta sekretariatet för vidare instruktioner