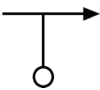
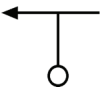




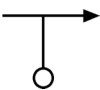







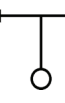
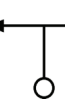


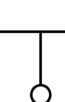

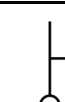

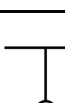




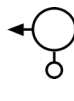
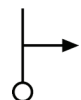
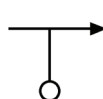


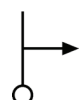
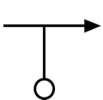
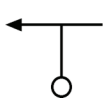


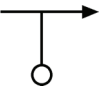


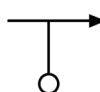




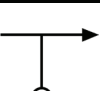


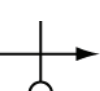


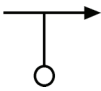


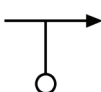



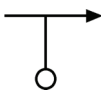







Körsträcka		Instruktion	Information
Kilometer	Miles		
Total	Total		
Del	Del		<b>Om inget annat anges gäller rakt fram!</b>
0,0	0,0		<b>Start!</b> Tag höger ut från Café Torpet. Tänk på era medtävlare och undvik rivstart i gruset
0,0	0,0		
2,6	1,6		Tag vänster mot 19 Kvarnabo Varning för tjälskott: 8,6 km, 9,1 km och 15,8 km
2,6	1,6		
17,3	10,8		Tag höger mot Alingsås 17,0
14,7	9,1		
18,3	11,4		Håll höger in på grusfickan. <b>Kontrollplats 1</b>
1,0	0,6		
18,3	11,4		Fortsätt mot Alingsås.
0,0	0,0		
19,2	11,9		Över hopp! (skada i vägen)
0,9	0,6		
21,3	13,2		Tag höger mot Gråbo 22  22,7: Le mot statens selfiemaskin! Max 80 km/h.
2,1	1,3		
23,2	14,4		Tag vänster mot 9 Långared.
1,9	1,2		
23,3	14,5		Följ vägen åt vänster mot Långared.
0,1	0,1		
24,7	15,4		Håll höger in på grusfickan. <b>Kontrollplats 2</b>
1,4	0,9		
24,7	15,4		Fortsätt mot Långared Varning för tjälskott vid 27 km
0,0	0,0		
32,2	20,0		Följ vägen åt höger runt Scaniabussen.
7,5	4,7		

Körsträcka		Instruktion	Information
Kilometer	Miles		
Total	Total		
Del	Del		<b>Om inget annat anges gäller rakt fram!</b>
32,6	20,3		Håll vänster in vid Långareds förskola
0,4	0,2		<b>Kontrollplats 3</b>
32,7	20,3		Tag vänster ut från kontrollplats mot Sollebrunn.
0,1	0,1		Varning för tjälskott vid 36,7 km
32,8	20,4		Tag vänster mot 13 Sollebrunn.
0,1	0,1		
37,7	23,4		Tag vänster mot 8 Sollebrunn.
4,9	3,0		
40,4	25,1		Njut av ny asfalt!
2,7	1,7		
44,5	27,7		Tag höger mot Sollebrunn 1.
4,1	2,5		
45,8	28,5		Tag vänster in på väg 42 mot Trollhättan.
1,3	0,8		
46,1	28,7		Tag höger in på Pilgatan vid Gammelmacken
0,3	0,2		<b>Kontrollplats 4 Shell Sollebrunn</b>
46,1	28,7		Fortsätt på Pilgatan.
0,0	0,0		
46,2	28,7		Tag höger in på Björkgatan.
0,1	0,1		
46,4	28,8		Tag vänster norrut på väg 190 mot St. Mellby.
0,2	0,1		

Körsträcka		Instruktion	Information
Kilometer	Miles		Om inget annat anges gäller rakt fram!
Total	Total		
Del	Del		
55,5	34,5		Betrakta vackra forn lämningar på höger sida.
9,1	5,7		
60,5	37,6		Rakt fram i rondell.
5,0	3,1		
61,4	38,2		Brandstation på höger sida innan Nossan.
0,9	0,6		
61,5	38,2		Tag vänster mot Grästorp.
0,1	0,1		
62,2	38,7		Tag höger in på BA Oil Tankstation. <b>Kontrollplats 5</b>
0,7	0,4		
62,3	38,7		Tag höger ut från kontrollplats på väg 186 mot Grästorp.
0,1	0,1		
66,8	41,5		Betrakta Bredöl City på höger sida.
4,5	2,8		
75,9	47,2		Tag vänster mot Trökörna 4.
9,1	5,7		
76,0	47,2		Tag höger in vid Tengene kyrka. <b>Kontrollplats 6</b>
0,1	0,1		
76,1	47,3		Tag höger ut från kontrollplats.
0,1	0,1		
76,6	47,6		Tag vänster mot 3 Trökörna.
0,5	0,3		
79,8	49,6		Tag höger mot Frambo 4. Varning för dålig beläggning!
3,2	2,0		
90,0	55,9		Håll höger mot Trollhättan 22.
10,2	6,3		

Körsträcka		Instruktion	Information
Kilometer	Miles		
Total	Total		
Del	Del		<b>Om inget annat anges gäller rakt fram!</b>
100,8	62,6		Tag höger mot Trollhättan 12
10,8	6,7		
101,1	62,8		Tag vänster mot Väne Åsaka.
0,3	0,2		
101,2	62,9		Tag höger in vid Kryddlunds Lanthandel.
0,1	0,1		<b>Kontrollplats 7</b>
101,2	62,9		Tag höger ut från kontrollplats på Slätternavägen.
0,0	0,0		
101,4	63,0		Rakt fram mot Upphärad på Slätternavägen.
0,2	0,1		
112,0	69,6		Över bro.
10,6	6,6		
114,1	70,9		Tag vänster mot 43 Vårgårda.
2,1	1,3		
115,6	71,8		Svår kurva!
1,5	0,9		
121,9	75,8		Tag höger mot Vårgårda 34
6,3	3,9		
126,0	78,3		Le mot statens selfiemaskin! Max 80 km/h.
4,1	2,5		Ge sedan järnet och öka successivt!
129,3	80,4		Le mot statens selfiemaskin! Max 80 km/h.
3,3	2,1		Ge sedan järnet och öka successivt!
132,9	82,6		Tag höger mot Göteborg - Alingsås.
3,6	2,2		 136,7: Ännu en selfiemaskin! Max 80 km/h.
138,0	85,8		Tag vänster mot Slottsruin.
5,1	3,2		

Körsträcka		Instruktion	Information
Kilometer	Miles		Om inget annat anges gäller rakt fram!
Total	Total		
Del	Del		
138,0	85,8		Tag höger mot Slottsparken.
0,0	0,0		
138,2	85,9		Tag vänster mot Slottsparken.
0,2	0,1		
138,4	86,0		Njut av den trevliga konbanan!
0,2	0,1		
138,7	86,2		Tag höger in på kontrollplats. <b>Kontrollplats 8</b>
0,3	0,2		
138,7	86,2		Kör ut från kontrollplats.
0,0	0,0		
138,8	86,3		Tag vänster tillbaka på Wasaallén.
0,1	0,1		
139,1	86,5		Lägg märke till Gräfsnäs Stn. på höger sida,
0,3	0,2		
139,3	86,6		Tag höger.
0,2	0,1		
139,5	86,7		Tag vänster mot Älvängen.
0,2	0,1		
139,5	86,7		Kör rakt över väg 190 mot Älvängen.
0,0	0,0		
139,6	86,8		Utnyttja chikanen för att testa sportvagnens gränser.
0,1	0,1		
140,0	87,0		Utnyttja chikanen för att testa sportvagnens gränser.
0,4	0,2		
160,3	99,6		Tag höger in på parkering. <b>Målgång!</b> Njut av doften av Glennkorv!
20,3	12,6		