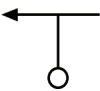
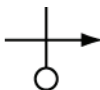

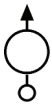

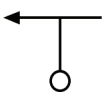
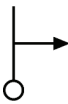
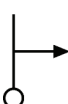

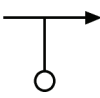
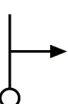
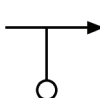

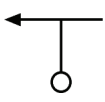



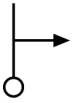
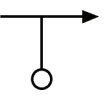


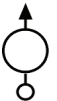


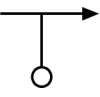


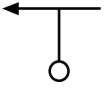
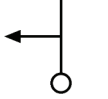




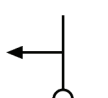
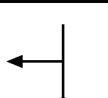
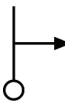





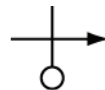



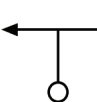




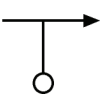


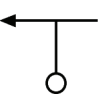


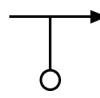





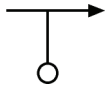



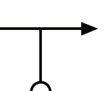







Körsträcka		Instruktion	Information
Kilometer	Miles		
Total	Total		
Del	Del	Om inget annat anges gäller rakt fram!	
0,0	0,0		Start! Tag vänster ut från John's Garage
0,0	0,0		
0,8	0,5		Tag höger in på Viaredsvägen
0,8	0,5		
4,2	2,6		Tag höger i rondellen in på väg 27 mot Karlskrona Varberg
3,4	2,1		
9,8	6,1		Rakt fram i rondellen. OBS! 100 km/h
5,6	3,5		
14,5	9,0		Tag vänster mot Målsryd
4,7	2,9		
16,9	10,5		Tag vänster mot Borås 9
2,4	1,5		
17,2	10,7		Tag höger in vid Målsryds Kyrka
0,3	0,2		
17,3	10,8		Tag höger in på parkering Kontrollplats 1
0,1	0,1		
17,3	10,8		Tag vänster ut från parkering
0,0	0,0		
17,4	10,8		Tag höger
0,1	0,1		
17,5	10,9		Tag höger mot Slätthult
0,1	0,1		
18,7	11,6		Tag höger mot Gällstad 27
1,2	0,7		

Körsträcka		Instruktion	Information
Kilometer	Miles		
Total	Total		
Del	Del	Om inget annat anges gäller rakt fram!	
22,7	14,1		
4,0	2,5		
32,9	20,4		Håll vänster in på Kontrollplats 2
10,2	6,3		
32,9	20,4		Tag vänster ut från kontrollplats
0,0	0,0		
33,5	20,8		Njut av chikanen!
0,6	0,4		
36,0	22,4		Kurvig väg!
2,5	1,6		
39,4	24,5		Kör rakt igenom den söta rondellen
3,4	2,1		
39,8	24,7		Tag höger in på Kontrollplats 3 Café Sjöparken. Njut gärna av den underbara glassen!
0,4	0,2		
39,9	24,8		Tag höger ut från kontrollplatsen
0,1	0,1		
40,0	24,9		Chikan!
0,1	0,1		
41,6	25,9		Betrakta indianen på höger sida!
1,6	1,0		
44,5	27,7		Kör rakt igenom rondellen
2,9	1,8		

Körsträcka		Instruktion	Information
Kilometer	Miles		
Total	Total		
Del	Del		Om inget annat anges gäller rakt fram!
46,8	29,1		Tag vänster mot Gullered Röshult
2,3	1,4		
50,5	31,4		Tag höger in på Kontrollplats 4
3,7	2,3		
50,5	31,4		Tag höger ut från kontrollplatsen
0,0	0,0		
54,5	33,9		Kör rakt igenom korsning mot Gullered 10
4,0	2,5		
63,6	39,5		Kör rakt över RV40 in i Gullered
9,1	5,7		
64,1	39,8		Tag vänster mot Hössna
0,5	0,3		
64,2	39,9		Tag vänster upp mot kyrkan
0,1	0,1		
64,3	40,0		Höger in på Kontrollplats 5
0,1	0,1		
64,3	40,0		Tag vänster ut från kontrollplats
0,0	0,0		
64,4	40,0		Tag höger (OBS! Skarp höger)
0,1	0,1		
64,8	40,3		Kör rakt mot Liared
0,4	0,2		
68,0	42,3		Tag vänster mot Liared 5
3,2	2,0		
73,8	45,9		Tag väster mot Ulricehamn
5,8	3,6		

Körsträcka		Instruktion	Information
Kilometer	Miles		Om inget annat anges gäller rakt fram!
Total	Total		
Del	Del		
78,4	48,7	!	OBS! Gårdsplan. Visa hänsyn! Se upp för polisko!
4,6	2,9		
80,6	50,1		Tag höger mot Knätte 5
2,2	1,4		
84,6	52,6		Kör rakt mot Dalum
4,0	2,5		
86,8	53,9		Kör rakt mot Dalum
2,2	1,4		
87,1	54,1		Kör rakt mot Dalum
0,3	0,2		
88,6	55,1		Tag höger in på Kontrollplats 6 . Böne Kyrka
1,5	0,9		
88,6	55,1		Tag höger ut från kontrollplats mot Dalum
0,0	0,0		
92,6	57,6		Tag höger mot Falköping
4,0	2,5		
93,2	57,9		Märklig Chikan!
0,6	0,4		
94,6	58,8		Märklig Chikan!
1,4	0,9		
95,8	59,5		Tag höger in på Kontrollplats 7 Basta Kvarn. Trevlig fikaplats!
1,2	0,7		
95,8	59,5		Tag vänster ut från kontrollplats
0,0	0,0		
98,9	61,5		Märklig chikan!
3,1	1,9		

Körsträcka		Instruktion	Information
Kilometer	Miles		Om inget annat anges gäller rakt fram!
Total	Total		
Del	Del		
104,9	65,2		Tag höger mot Vårgårda
6,0	3,7		
105,0	65,3		Tag vänster mot Hökerum
0,1	0,1		
109,1	67,8		Kör rakt mot Hökerum
4,1	2,5		
114,5	71,2		Tag höger mot Hökerum 2
5,4	3,4		
115,8	72,0		Kör rakt mot Borås
1,3	0,8		
120,4	74,8		Utnyttja statens ljudförstärkare!
4,6	2,9		
120,7	75,0		Tag vänster mot Ulricehamn 11
0,3	0,2		
120,9	75,1		Tag höger mot Äspered
0,2	0,1		
122,1	75,9		Tag höger in på Kontrollplats 8
1,2	0,7		Trogareds Ek
122,2	75,9		Vänd och tag höger mot Äspered
0,1	0,1		
124,8	77,6		OBS! Gårdsplan. Visa hänsyn!
2,6	1,6		
128,3	79,7		Tag vänster mot Dannike 10
3,5	2,2		
131,6	81,8		Kör rakt mot Dannike
3,3	2,1		

Körsträcka		Instruktion	Information
Kilometer	Miles		
Total	Total		
Del	Del		Om inget annat anges gäller rakt fram!
135,8	84,4		Tag höger mot Borås 17
4,2	2,6		
139,7	86,8		Tag höger mot Dalsjöfors
3,9	2,4		
139,9	86,9		Tag höger in på Kontrollplats 9 framför ladan
0,2	0,1		
139,9	86,9		Vänd och kör tillbaka
0,0	0,0		
140,2	87,1		Tag höger mot Borås
0,3	0,2		
144,0	89,5		Tag vänster mot Målsryd
3,8	2,4		
146,3	90,9		Tag vänster mot Aplared
2,3	1,4		
147,6	91,7		Tag höger mot Kråkered
1,3	0,8		
148,1	92,0		Tag höger mot Göteborg. 100 km/h
0,5	0,3		
152,6	94,8		Kör rakt igenom rondellen
4,5	2,8		
158,5	98,5		Tag vänster i rondellen mot Viared
5,9	3,7		
161,2	100,2		Tag vänster in på Brukets parkering
2,7	1,7		Målgång! Gå till sekretariatet för instruktioner